

«СОГЛАСОВАНО»

Руководитель Среднекуморского  
сельского Исполнительного  
комитета

  
Исынбаев Ю.И.

«03» февраля 2013 г.



«УТВЕРЖДАЮ»

Директор МБОУ СОШ  
с. Средний Кумор  
В.Л.Михайлов



«03» февраля 2013 г.

«СОГЛАСОВАНО»

Начальник ОГИБДД  
отдела МВД России по  
Кукморскому району  
майор полиции

  
Ф.К. Фахрутдинов

«03» февраля 2013 г.



## ПАСПОРТ

дорожной безопасности

МБОУ «СОШ с. Средний Кумор»

2013

## Общие сведения

Муниципальное бюджетное образовательное учреждение средняя  
общеобразовательная школа села Средний Кумор

Юридический адрес: РТ Кукморский муниципальный район  
село Средний Кумор ул. Майская -12

Фактический адрес: РТ Кукморский муниципальный район село Средний  
Кумор ул. Майская 12

### Руководители образовательного учреждения:

Директор (руководитель) Михайлов В.Л. 38-7-22  
(телефон)

Заместитель директора по учебной работе Яковлева Л.М. 38-7-87  
(телефон)

Заместитель директора по воспитательной работе Павлова И.Г. 38-7-52  
(телефон)

Ответственный работник  
Управления образования главный специалист Муртазина Ф.Ф.  
(должность)  
8(84364)270-41  
(телефон)

Ответственные от  
Госавтоинспекции Начальник ОГИБДД Ф.К. Фахрутдинов  
(должность)

Ст. инсп. дорожного надзора Р.Н. Зиннатуллин  
(должность)  
8(84364) 2-65-31  
(телефон)

Ответственные работники  
за мероприятия по профилактике  
детского травматизма инсп. по пропаганде Н.Н.Муртазин  
(должность)  
8(84364)2-71-90  
(телефон)

Руководитель или ответственный  
работник дорожно-эксплуатационной  
организации, осуществляющей содержание улично-дорожной сети (УДС)

(поселок) Ф.Ш.Газизов \_\_\_\_\_  
(телефон)

(села) Р.Ю. Сабиров \_\_\_\_\_  
(телефон)

Руководитель или ответственный  
работник дорожно-эксплуатационной  
организации, осуществляющей  
содержание технических средств  
организации дорожного  
движения (ТСОДД)

(села) И.М.Вильданов \_\_\_\_\_  
(телефон)

(поселок) Ф.Ш.Газизов \_\_\_\_\_  
(телефон)

Количество учащихся - 111

Наличие уголка по БДД – имеется, расположен на первом этаже, в коридоре  
(если имеется, указать место расположения)

Наличие класса по БДД не имеется  
(если имеется, указать место расположения)

Наличие автогородка (площадки) по БДД не имеется

Наличие автобуса в образовательном учреждении не имеется  
(при наличии автобуса)

Владелец автобуса \_\_\_\_\_  
(образовательное учреждение, муниципальное образование и др.)

Время занятий в образовательном учреждении:

1-ая смена: 8-00 – 14-20 (период)

2-ая смена: \_\_\_\_\_ – \_\_\_\_\_ (период)

внеклассные занятия: 13-40 – 16-30 (период)

### Телефоны оперативных служб:

01- МЧС

02- Полиция

03- Скорая медицинская помощь

04- Газовая аварийная служба

## **Содержание**

### ***I. План-схемы образовательного учреждения.***

1. Район расположения образовательного учреждения, пути движения транспортных средств и детей (обучающихся, воспитанников).
2. Организация дорожного движения в непосредственной близости от образовательного учреждения с размещением соответствующих технических средств организации дорожного движения, маршруты движения детей и расположение парковочных мест.
3. Маршруты движения организованных групп детей от образовательного учреждения к стадиону, парку или спортивно-оздоровительному комплексу.
4. Пути движения транспортных средств к местам разгрузки/погрузки и рекомендуемые безопасные пути передвижения детей по территории образовательного учреждения.

### ***II. Информация об обеспечении безопасности перевозок детей специальным транспортным средством (автобусом).***

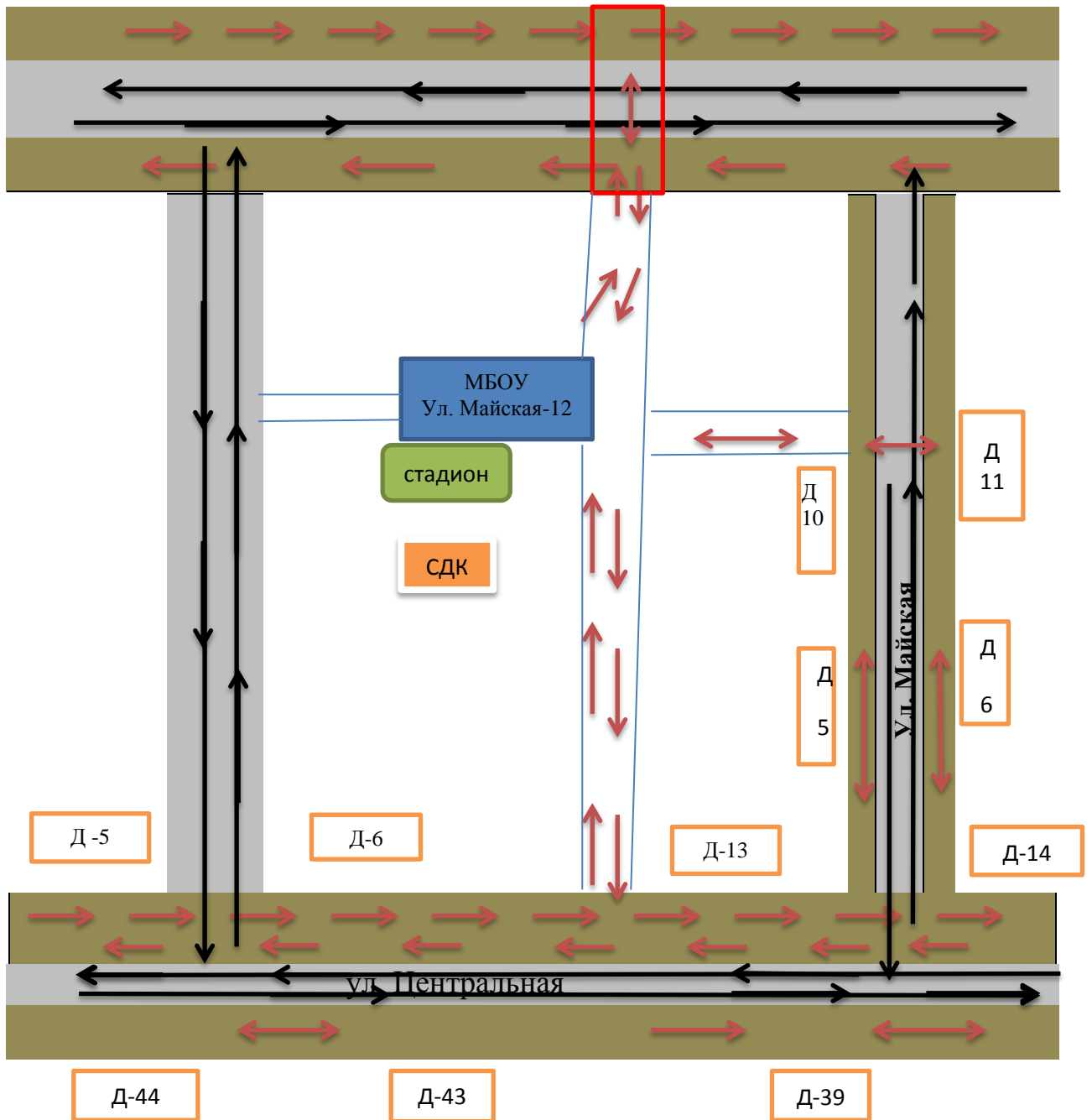
1. Общие сведения.
2. Маршрут движения автобуса до образовательного учреждения.
3. Безопасное расположение остановки автобуса у образовательного учреждения.


### ***III. Приложения***

План-схема пути движения транспортных средств и детей (обучающихся, воспитанников) при проведении дорожных ремонтно-строительных работ вблизи образовательного учреждения

# I. План-схемы образовательного учреждения


## 1. Район расположения образовательного учреждения, пути движения транспортных средств и детей (обучающихся, воспитанников)





 - жилой дом

 - движение транспорта

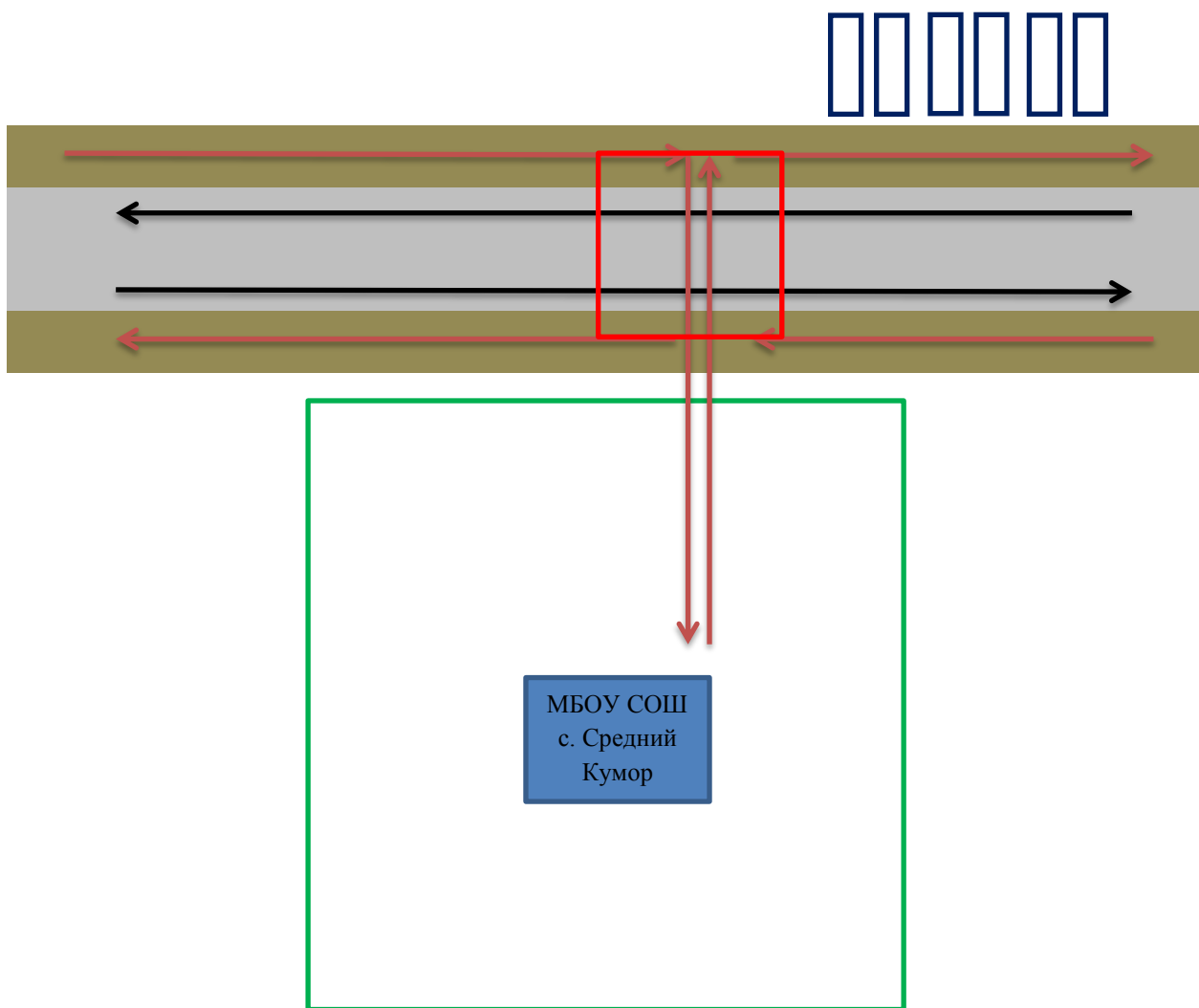
 - движение детей

 - опасный участок дороги

 - проезжая часть

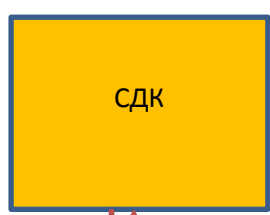
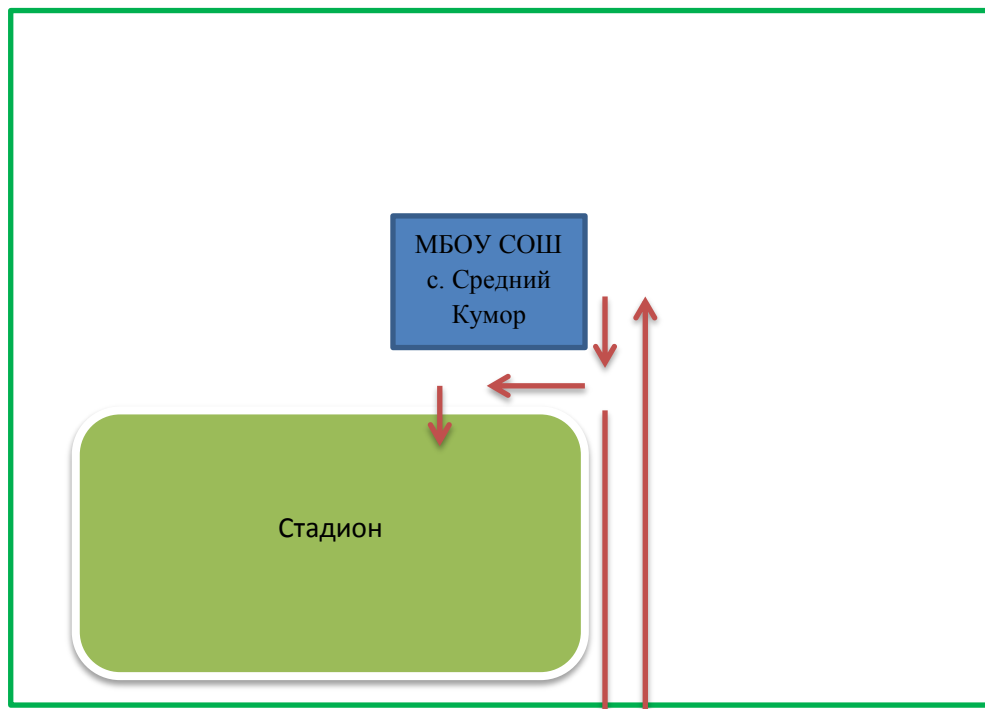
 - пешеходная часть


**2. Схема организации дорожного движения в непосредственной близости от образовательного учреждения с размещением соответствующих технических средств организации дорожного движения, маршрутов движения детей и расположения парковочных мест**





- |   |                         |  |                    |
|---|-------------------------|--|--------------------|
|  | -место для парковки     |  | - проезжая часть   |
|  | -движение транспорта    |  | - пешеходная часть |
|  | -движение детей         |  | -ограждение школы  |
|  | -опасный участок дороги |  |                    |

### 3. Маршруты движения организованных групп детей от образовательного учреждения к стадиону, парку или спортивно-оздоровительному комплексу.



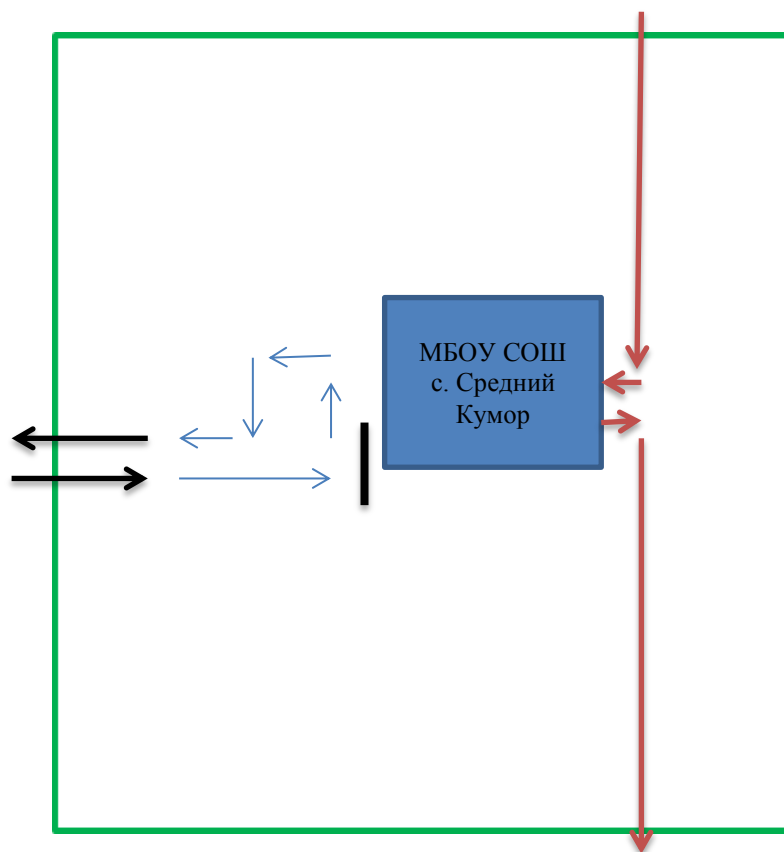
 - проезжая часть

 - пешеходная часть

 - ограждение школы

 - движение детей

#### 4. Пути движения транспортных средств к местам разгрузки/погрузки и рекомендуемые безопасные пути передвижения детей по территории образовательного учреждения



→ - въезд/выезд грузовых транспортных средств

→ - движение грузовых транспортных средств на территории школы

→ - движение детей на территории школы

— - место разгрузки/погрузки



## Приложение

### План-схема пути движения транспортных средств и детей (обучающихся, воспитанников) при проведении дорожных ремонтно-строительных работ вблизи образовательного учреждения

